
















Photo aérienne	Photo au sol	Lieu et copyrights	Merci à :
<p>A</p> 	<p>6</p> 	<p>L'un des deux puechs des Bondons (48028 ou 48400) en Lozère, Languedoc-Roussillon</p> <p>Photo au sol : © CG 48</p> <p>Aérien : Orthophotographie à 20 cm de résolution, 2008, © CG48</p>	<p>CG Lozère</p> <p>Jérôme Legrand</p>
<p>B</p> 	<p>10</p> 	<p>Les cabanes de pêcheur (de sanils en catalan) sur l'étang du Canet en Roussillon (66140) – Pyrénées-Orientales – Languedoc-Roussillon</p> <p>Photo au sol : © AURCA</p> <p>Aérien : BD Ortho, © IGN, 2004</p>	<p>Agence d'Urbanisme Catalane (AURCA)</p> <p>Serge Herviou</p>
<p>C</p> 	<p>12</p> 	<p>Le Lycée Carnot à Dijon (21000) qui a eu, entre autre, comme lycéens Jean-Pierre Marielle ou le Président actuel du Conseil régional de Bourgogne François Patriat. Côte d'Or, Bourgogne</p> <p>Photo au sol : © Direction Technique du Conseil régional de Bourgogne, 2005</p> <p>Aérien : BD Ortho, © IGN, 2006</p>	<p>Conseil général de Bourgogne</p> <p>Luc le Thorel,</p>

Géomemory – les réponses

<p>D</p> 	<p>2</p> 	<p>Etang asséché de Montady-Colombier (34310), Hérault, Languedoc-Roussillon</p> <p>Photo au sol : © Philippe Petit-Hugon</p> <p>Aérien : Orthophotographie à 30 cm de résolution au sol (2008), © CG 34</p>	<p>CG 34</p> <p>Philippe Petit-Hugon</p>
<p>E</p> 	<p>9</p> 	<p>Château de Chaumont-sur-Loire à Chaumont sur Loire (41150), Loir et Cher – Région Centre</p> <p>Photo sol : www.visite-au-chateau.com</p> <p>Aérien : BD Ortho, © IGN</p>	<p>Conseil régional du Centre</p> <p>Marie-France COURTOT</p>
<p>F</p> 	<p>1</p> 	<p>Disneyland Paris, - Marne-la-Vallée (77777) - Ile-de-France</p> <p>Sol : cascade du parc trouvée sur Internet</p> <p>Aérien : BD Ortho, © IGN</p>	<p>IGN</p> <p>Pascal Lory et Valérie Deregnacourt</p>
<p>G</p> 	<p>13</p> 	<p>Marais salants de Guérande (44350), Loire-Atlantique, Pays de la Loire</p> <p>Aérien : BD Ortho, © IGN</p> <p>Photo au sol : © Daniel MENET – IGN</p>	<p>IGN</p> <p>Pascal Lory et Valérie Deregnacourt</p>

<p>H</p> 	<p>14</p> 	<p>Le marais poitevin, communes de Coulon (79510) et Sansais (79270), les deux Sèvres, Poitou-Charentes</p> <p>Photo sol : © Syndicat Mixte du Parc Interrégional du Marais Poitevin</p> <p>Aérien : BD Ortho, © IGN, 2003</p>	<p>IAAT</p> <p>Emmanuel CAPELLI</p>
<p>I</p> 	<p>4</p> 	<p>Le bateau mou, sur la commune du Pellerin (44640), sur le territoire de Nantes métropole (Loire-Atlantique – Pays de la Loire), sur le canal dit "de la Martinière". C'est une œuvre d'art réalisée lors de l'exposition "Estuaires 2007". Elle devait être enlevée, elle est pour l'instant restée, suite à de nombreuses demandes.</p> <p>Photos au sol : © Nantes Métropole</p> <p>Aérien : Orthophotographie résolution 10 cm, prise de vue 2008, © InterAtlas</p>	<p>Nantes Métropole</p> <p>Alain Bergue</p>
<p>J</p> 	<p>11</p> 	<p>La tour LU qui est l'ancienne tour qui encadrait l'entrée des usines des biscuiteries LU, en centre ville de Nantes (44 000), Loire-Atlantique, Pays de la Loire.</p> <p>Photos sol : © Nantes Métropole</p> <p>Aérien : Ortho, résolution 10 cm, prise de vue 2008, © InterAtlas</p>	<p>Nantes Métropole</p> <p>Alain Bergue</p>

Géomemory – les réponses

<p>K</p> 	<p>7</p> 	<p>Neuf-Brisach, porte de Colmar. Patrimoine mondial de l'Unesco, fort construit par Vauban (68600), Haut-Rhin, Alsace</p> <p>Sol : © ADAUHR</p> <p>Aérien : BD Ortho, @ IGN, 2007</p>	<p>Pierre ZIMMERMANN</p>
<p>L</p> 	<p>3</p> 	<p>La pointe Corail à la Réunion, commune de Saint-Rose (97439), La Réunion</p> <p>Photo au sol : © Guichaoua – Hoa-qui</p> <p>Aérien : BD Ortho, © IGN</p>	<p>IGN</p> <p>Pascal Lory et Valérie Deregnacourt</p>
<p>M</p> 	<p><i>Mistigri</i></p>	<p>Gorges du Verdon (04500) à cheval sur O4 et 83 : en amont du lac de Sainte-Croix (Alpes de Haute-Provence, PACA)</p> <p>Aérien : BD Ortho, © IGN (2003)</p>	<p>CRIGE PACA</p> <p>Romain BUCHAUT</p>

Géomemory – les réponses

<p>N</p> 	<p>15</p> 	<p>Cadarache (13108) : confluence Durance / Verdon avec barrage pour CEA et canal de Provence (à cheval sur 4 dép. : 04, 13, 83 et 84)</p> <p>Photo au sol : © CRIGE PACA</p> <p>Aérien : BD Ortho, © IGN (2003)</p>	<p>CRIGE PACA Romain BUCHAUT</p>
<p>O</p> 	<p>8</p> 	<p>Gardanne (13120) : bassin minier, terrils de Molx, Bouches du Rhône, PACA</p> <p>Photo au sol : © CRIGE PACA</p> <p>Aérien : BD Ortho, © IGN (2003)</p>	<p>CRIGE PACA Romain BUCHAUT</p>
<p>P</p> 	<p>5</p> 	<p>Comtat Venaissin à l'ouest de Carpentras (84200), Vaucluse, PACA</p> <p>Photo au sol : © CRIGE PACA</p> <p>Aérien : BD Ortho, © IGN (2003)</p>	<p>CRIGE PACA Romain BUCHAUT</p>