
































Geomemory 2011

Lieu	Aérien	Sol	Données et Copyrights
Le grand prix de SPA, Belgique	A 	10 	Sol : © http://www.spagrandprix.com/ Satellite : Spot 5 du 18 juillet 2010. © Spot Image (résolution nominale : 2.5 m) <i>Merci à Jérôme Maxant du SERTIT</i>
La Méditerranée de nuit	B 	7 	Sol : © Thinkstock N°95707632 Satellite : Image Cupola (© ESA) <i>Merci à Thierry Rousselin de GEO212</i>
Les cultures de cacao au sud de Bouaké, Côte d'Ivoire	C 	15 	Sol : © Geosys Satellite : Image RapidEye : © RapidEye/GEOSYS 2011 (résolution nominale : 5m) <i>Merci à Alain Killmayer de Geosys</i>

<p>Ilot de Mapul, au large de Semporna Bornéo, Malaisie. (Les fonds coraliens sont parmi les plus riches en macro biodiversité au monde. Les tortues ne sont pas loin...)</p>	<p>D</p> 	<p>12</p> 	<p>Sol : © Hélène Durand Satellite : © GeoEye 2011, Google</p> <p><i>Merci à Hélène Durand d'Alisé</i></p>
<p>l'île aux esclaves (Gorée/Dakar) Position approximative : 15 N, 17 W</p>	<p>E</p> 	<p>11</p> 	<p>Sol : © Christian Crépeau 2010 Satellite : © QL-Spot Image 2,5m</p> <p><i>Merci à Christian Crépeau d'Africa GeoDev et à Spot Image</i></p>
<p>Centre Spatial Guyanais à Kourou (Guyane)</p>	<p>F</p> 	<p>13</p> 	<p>Sol : © E.PROST 2007 Aérien : ©Google Earth, © Terrametrics</p> <p><i>Merci à Emmanuel Prost de C&S</i></p>

<p>L'opéra d'Almaty et en arrière-plan les monts Tien Shan (Kazakhstan) Position approximative : 44 N, 77 E</p>	<p>G</p> 	<p>8</p> 	<p>Sol : © Christian Crépeau 2006 Satellite: © Worldwind Geocover 2000 <i>Merci à Christian Crépeau d'Africa GeoDev</i></p>
<p>Le cimetière américain de Thiaucourt-Régniéville en Moselle, France.</p>	<p>H</p> 	<p>6</p> 	<p>Sol : © Laurence Agulhon Aérien : © BD Ortho (Geoportail) <i>Merci à Laurence Agulhon de l'ARPE</i></p>
<p>Les grands périmètres irrigués conquis sur le désert du Néguev, Israël</p>	<p>I</p> 	<p>14</p> 	<p>Sol : © Geosys Satellite : Image RapidEye : © RapidEye/GEOSYS 2011 (résolution nominale : 5m) <i>Merci à Alain Killmayer de Geosys</i></p>
<p>Le musée d'Art Moderne et Contemporain de Strasbourg, France</p>	<p>J</p> 	<p>16</p> 	<p>Sol : ©SERTIT Satellite : Quickbird du 24 juillet 2008 © digital Globe (résolution nominale : 60 cm) <i>Merci à Jérôme Maxant du SERTIT</i></p>

<p>Su la route, dans la province de Tekirdag, Turquie</p>	<p>K</p> 	<p>2</p> 	<p>Sol : © tufekciosman/Panoramio Satellite : IKONOS © GeoEye, image acquise dans le cadre du Projet européen - IACS Turkey 2008 (résolution nominale : 1m)</p> <p><i>Merci à Jean-Yves Garinet de Magellium</i></p>
<p>Le Thap Rua ou tour de la tortue sur le lac de l'Épée restituée à Hanoi, Vietnam</p>	<p>L</p> 	<p>3</p> 	<p>Sol : © Geosys Satellite : Ikonos, © GeoEye (résolution nominale : 1m)</p> <p><i>Merci à Alain Killmayer de Geosys</i></p>
<p>La cimenterie de Dannes, Pas-de-Calais, France</p>	<p>M</p> 	<p>4</p> 	<p>Sol : © SIRS Aérien : © Ortho IRC PPIGE 2009 (Résolution nominale : 20 cm)</p> <p><i>Merci à Konrad Rolland de SIRS</i></p>
<p>Notre-Dame d'Afrique à Oran (Algérie) Position approximative : 35,5 N, 0,5 W</p>	<p>MISTIGRI</p>	<p>5</p> 	<p>Sol : Christian Crépeau 2008</p> <p><i>Merci à Christian Crépeau d'Africa GeoDev</i></p>

L'aquaculture à Noirmoutier, France	<p style="text-align: center;">N</p> 	<p style="text-align: center;">1</p> 	<p>Sol : ©http://domibalades.fond-ecran-image.com/blog-photo/ Satellite : image satellite Spot 5 du 10 octobre 2008 (résolution nominale : 2.5 m)</p> <p><i>Merci à Jérôme Maxant du SERTIT</i></p>
Les Rouges Barre, ancien site de dépôt reconverti en réserve naturelle, Lille, France	<p style="text-align: center;">O</p> 	<p style="text-align: center;">9</p> 	<p>Sol : © SIRS Aérien : © Ortho RGB 2008 de Lille Métropole (Résolution nominale : 17 cm)</p> <p><i>Merci à Konrad Rolland de SIRS</i></p>

Les lauréats du Geomemory 2011

- 1^{er} prix : **Charles Foulon**, de la mairie de Lille qui a remporté une licence Spaceyes et une bouteille de champagne, offerte par Générale d'Infographie
- 2^{ème} prix : **Adrien Carpentier**, de la mairie de Lille qui a remporté une licence Aigle offerte par Business Geografic et une carte du monde ancien offerte par l'IGN
- 3^{ème} prix : **Pierre Chomaz** de l'ENSG qui a remporté une licence FME offerte par Veremes et une bouteille de champagne offerte par Bentley
- 4^{ème} prix : **Patrick Lecoutre** de la mairie de Lille, qui a remporté un cadre photo numérique offert par Autodesk
- 5^{ème} prix : **Fanny Clauzel** de l'ENSG qui a remporté un stylo Laguiole offert par Lorient
- 6^{ème} prix ex-aequo : **Nicolas Moyroud** du Cémagref et **Hélène Texier** de Cogitis qui sont repartis chacun avec une carte ancienne offerte par l'IGN.

Encore un grand merci à tous nos sponsors, à tous les participants et à tous ceux qui nous ont proposé des images.